









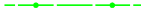






LEPPEMÄRGID:

-  Planeeringuala piir
-  Katastriüksuse piir
-  Olemasolev hoonestus
-  Olemasolev sisse- ja väljapääs
-  Sõidutee ala
-  Kõnnitee ala
-  Haljastus (puud ja põõsad)
-  Katastriüksuse andmed
-  Olemasolev elektri madalpingekaabel
-  Olemasolev elektri kõrgepingekaabel
-  Olemasolev sidekaabel
-  Olemasolev sidekanalisatsioon
-  Olemasolev veetrass
-  Olemasolev kanalisatsioonitrass
-  Olemasolev sadekanalisatsioon

MÄRKUSED:

1. Planeeringualaks on maaüksus Pärnu mnt 10. Planeeringualasse on juurdepääsu ja liikluskorralduse lahendamiseks haaratud ka Pärnu mnt 8d ja Pärnu mnt planeeritava maaüksuse ulatuses.
2. Joonise paremaks loetavuseks on planeeringuala piir nihutatud katastripiiridest lahku.
3. Planeeringuala aluskaardina on kasutatud Geodeesia 24 OÜ (litsents 751 MA) poolt juulis 2014 moodistatud geodeetilist alusplaani täpsusastmega 1:500, töö nr 461-14. Koordinaadid L-est 97 süsteemis, kõrgused BK77 süsteemis.

OÜ Hendrikson & Ko
Raekoja plats 8
Tartu 51004

tel 740 9800
faks 740 9801
hendrikson@hendrikson.ee

Projektijuht
Jaana Veskim Meister

Koostaja
Jaana Veskim Meister

Kuupäev
02.10.2014

Huvitatud isik
MTÜ Karksi-Nuia
Tulekaitse Selts

Töö nimetus

**Pärnu mnt 10 maaüksuse
DETAILPLANEERING**

Joonis

Olemasolev olukord

