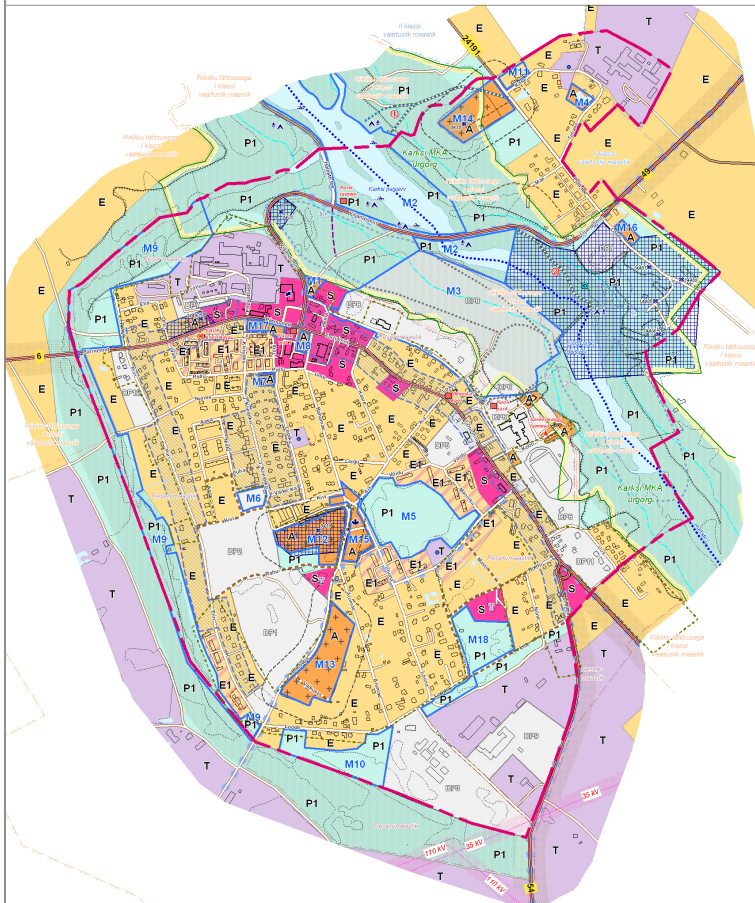
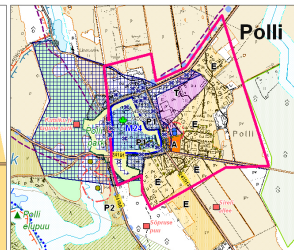


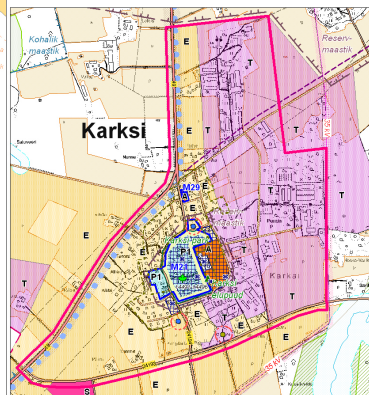
KARKSI VALLA ÜLDPLANEERING KESKUSED



KARKSI - NUIA LINN M 1 : 5000



POLLI KESKUS M 1 : 10 000



KARKSI KESKUS M 1 : 10 000

LEPPEMÄRGID

- Looduslik järsak
- ▭ Mets - park
- ▭ Kalmistu
- ▭ Hooneid

PIIRID

- ▭ Karksi-Nuia linna piir
- ▭ Kompaktsse asustusega ala piir

ELAMU- JA SEGAHOONESTUSALAD

- E Reserveeritud elamuala
- E1 Reserveeritud kortuselanuala
- S Reserveeritud segahooneustusala

TOOTMISALAD

- T Reserveeritud tootmisala

VEEALAD

- Järv, paisjärv, tiik
- Jõgi, oja, kraav

ÜLDKASUTATAVAD ALAD JA PUKKEALAD

- Riigimets
- A Reserveeritud üldkasutatav ala
- P1 Reserveeritud puhkeala ilma hoonete ehitamise õigusega
- M Munitsipaalomandisse taotletav ala

- ▲ Suupisukoht
- ▲ Teekivisukoht
- ▲ LAMekoht
- ▲ Perspektiivne park

PIIRANGUD

- ▭ Kehtiva planeeringu ala
- ▭ Kaitsevöönd
- ▭ Mõjuvöönd
- ▭ Avaliku veeloogu ranna- või kaldapiiranguvöönd

KAITSTAVAD ALAD JA OBJEKTIID

- ▭ Kaitseala
- ▭ Värsirelupaik väljaspool kaitstavat ala
- ▭ Kaitstav park
- ▭ Looduskaitse üksikobjekt
- ▭ Lõhnalste või karkpalatalste elupaik
- ▭ Alkias
- ▭ Riikliku kaitse alla võetav loodusobjekt
- ▭ Kultuurimälestise üksikobjekt
- ▭ Kultuurimälestise kaitsevöönd
- ▭ Muinsuskaitse alla võetav objekt
- ▭ Kohaliku tähtsusega kaitse alla võetav objekt

VÄÄRTUSLIKUD MAASTIKUD

- ▭ Riikliku tähtsusega I klassi väärtuslik maastik
- ▭ Riikliku tähtsusega II klassi väärtuslik maastik
- ▭ Reservmaastik
- ▭ Ius teesiik
- ▭ Mõjuväärtuslik hoonestusala

ROHELINE VÕRGUSTIK

- ▭ Rohelise võrgustiku koridor

TEHNILINE INFRASTRUKTUUR

- ▭ Riigitee - põhinnaantee / tuginaantee
- ▭ Riigitee - kõrvalnaantee
- ▭ Magistraaltänav
- ▭ Tänav
- ▭ Perspektiivne tänav
- ▭ Jalgrada
- ▭ Matka- ja kergliikurirada
- ▭ Avalik juurdepääs numbriga
- ▭ Matkarada
- ▭ Kõrgepingeline kaitsevööndiga
- ▭ Puurkaev / pumpala
- ▭ Reoveekogumisala
- ▭ Mobiliside mast
- ▭ Rekonstrueeritav sild
- ▭ Kirik
- ▭ Valtamaja